

**АДМИНИСТРАЦИЯ ГОРОДСКОГО ПОСЕЛЕНИЯ  
«ШИЛКИНСКОЕ»**

**ПОСТАНОВЛЕНИЕ**

«16» января 2023 года

№ 30

**Об утверждении схем границ прилегающих территорий в  
границах городского поселения «Шилкинское» муниципального  
района «Шилкинский район»**

В соответствии с Градостроительным кодексом Российской Федерации, Законом Забайкальского края от 07.07.2022 № 2087-33К «Об отдельных вопросах, регулируемых правилами благоустройства территории муниципального образования Забайкальского края», решением Совета депутатов городского поселения «Шилкинское» от 19.07.2022 № 54 «Об утверждении Правил благоустройства территории городского поселения «Шилкинское» муниципального района «Шилкинский район» Забайкальского края», на основании п. 22 ч. 1 ст. 8 Устава городского поселения «Шилкинское» постановлением администрации городского поселения «Шилкинское» от 07.11.2022 г. № 424 « О подготовке проектов схем границ прилегающих территорий в границах городского поселения «Шилкинское» муниципального района «Шилкинский район» Забайкальского края», **постановляет:**

1. Утвердить схемы границ прилегающих территорий согласно приложению.
2. Контроль за исполнением настоящего постановления возложить на заместителя руководителя администрации городского поселения «Шилкинское» С.А. Кошман.
3. Настоящее постановление обнародовать(опубликовать) на стенде и на официальном сайте [www.шилкинское.рф](http://www.шилкинское.рф) в информационно-телекоммуникационной сети «Интернет».

Глава городского  
поселения «Шилкинское»



С.Н.Сиволап

Схема № 118

Схема границ прилегающей территории к земельному участку, \_\_\_\_\_

расположенному по адресу: г. Шилка, ул. Ленина, 33 \_\_\_\_\_

1. Местоположение прилегающей территории (адресные ориентиры):

г. Шилка, ул. Ленина, 33 \_\_\_\_\_

2. Кадастровый номер объекта (при наличии), по отношению к которому устанавливается прилегающая территория 75:24:240202:248 \_\_\_\_\_

3. Площадь прилегающей территории 226,80 кв.м. \_\_\_\_\_

4. Наличие объектов (в том числе благоустройства), расположенных на прилегающей территории

Цветники, урны, контейнерная площадка - при наличии. \_\_\_\_\_

Схема границ прилегающей территории подготовлена:

Начальником технического отдела администрации городского поселения «Шилкинское» \_\_\_\_\_

(должность уполномоченного лица, наименование органа или организации)

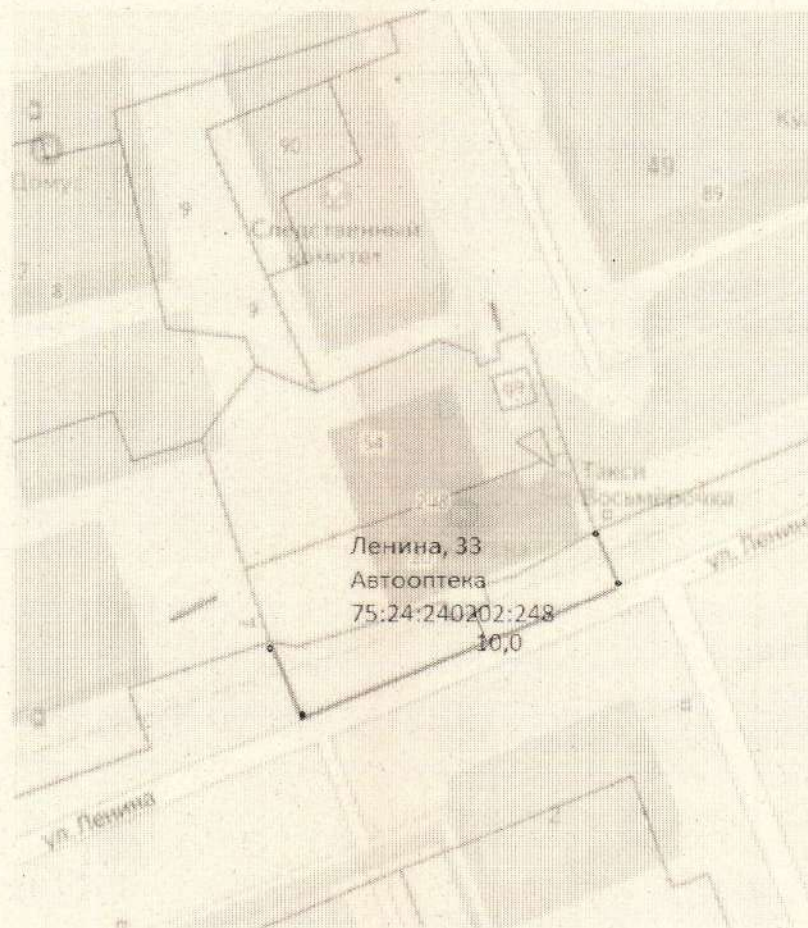
М.П. 26.01.2023 \_\_\_\_\_ / Т.А. Шуралёва /  
(дата выдачи) (подпись) (расшифровка подписи)

Инженер администрации городского поселения «Шилкинское» \_\_\_\_\_

(должность уполномоченного лица, наименование органа или организации)

26.01.2023 \_\_\_\_\_ / И.Ю. Томских /  
(дата выдачи) (подпись) (расшифровка подписи)

Графическая часть  
М 1:1000



-----	Граница земельного участка
-----	Граница прилегающей территории
.1	Поворотная точка границ прилегающей территории
▨▨▨▨▨▨▨▨▨▨	Магазин «Автооптека»
75:24:240202:248	Кадастровый номер земельного участка(объекта недвижимости), по отношению к которому устанавливается прилегающая территория

Схема границ прилегающей территории к земельному участку, расположенному по адресу:  
г. Шилка, ул. Ленина, 33

Схема № 119

Схема границ прилегающей территории к земельному участку, \_\_\_\_\_

расположенному по адресу: г. Шилка, ул. Ленина, 31 \_\_\_\_\_

1. Местоположение прилегающей территории (адресные ориентиры):

г. Шилка, ул. Ленина, 31 \_\_\_\_\_

2. Кадастровый номер объекта (при наличии), по отношению к которому устанавливается прилегающая территория 75:24:240202:7 \_\_\_\_\_

3. Площадь прилегающей территории 2129 кв.м. \_\_\_\_\_

4. Наличие объектов (в том числе благоустройства), расположенных на прилегающей территории  
Цветники, урны, контейнерная площадка - при наличии. \_\_\_\_\_

Схема границ прилегающей территории подготовлена:

Начальником технического отдела администрации городского поселения «Шилкинское» \_\_\_\_\_

(должность уполномоченного лица, наименование органа или организации)

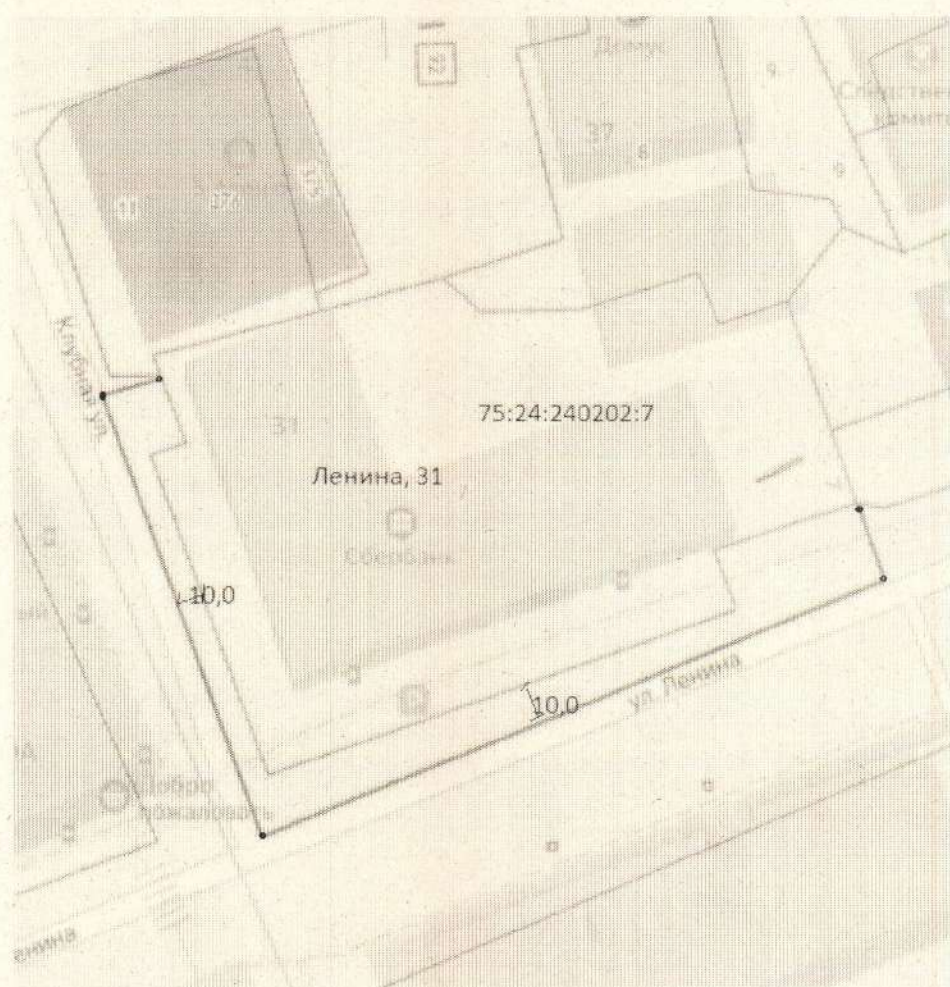
М.П. 26.01.2023 \_\_\_\_\_ / Т.А. Шуралёва /  
(дата выдачи) (подпись) (расшифровка подписи)

Инженер администрации городского поселения «Шилкинское» \_\_\_\_\_

(должность уполномоченного лица, наименование органа или организации)

26.01.2023 \_\_\_\_\_ / И.Ю. Томских /  
(дата выдачи) (подпись) (расшифровка подписи)

Графическая часть  
М 1:1000



-----	Граница земельного участка
-----	Граница прилегающей территории
.1	Поворотная точка границ прилегающей территории
	Магазин «Сбербанк»
75:24:240202:7	Кадастровый номер земельного участка (объекта недвижимости), по отношению к которому устанавливается прилегающая территория

Схема границ прилегающей территории к земельному участку, расположенному по адресу:  
г. Шилка, ул. Ленина, 31

Схема № 120

Схема границ прилегающей территории к земельному участку,

расположенному по адресу: г. Шилка, ул. Ленина, 29 «А»

1. Местоположение прилегающей территории (адресные ориентиры):

г. Шилка, ул. Ленина, 29 «А»

2. Кадастровый номер объекта (при наличии), по отношению к которому устанавливается прилегающая территория 75:24:240215:15; 75:24:240215:691; 75:24:240215:846

3. Площадь прилегающей территории 1038 кв.м., 2107 кв.м., 228 кв.м.

4. Наличие объектов (в том числе благоустройства), расположенных на прилегающей территории

Цветники, урны, контейнерная площадка - при наличии.

Схема границ прилегающей территории подготовлена:

Начальником технического отдела администрации городского поселения «Шилкинское»

(должность уполномоченного лица, наименование органа или организации)

М.П. 26.01.2023 / Шуралёва / Т.А. Шуралёва /  
(дата выдачи) (подпись) (расшифровка подписи)

Инженер администрации городского поселения «Шилкинское»

(должность уполномоченного лица, наименование органа или организации)

26.01.2023 / Томских / И.Ю. Томских /  
(дата выдачи) (подпись) (расшифровка подписи)

Графическая часть  
М 1:1000



-----	Граница земельного участка
-----	Граница прилегающей территории
.1	Поворотная точка границ прилегающей территории
▨	Центральный рынок
75:24:240215:15 75:24:240215:691 75:24:240215:846	Кадастровый номер земельного участка(объекта недвижимости), по отношению к которому устанавливается прилегающая территория

Схема границ прилегающей территории к земельному участку, расположенному по адресу:  
г. Шилка, ул. Ленина, 29 А

Схема № 121

Схема границ прилегающей территории к земельному участку,

расположенному по адресу: г. Шилка, ул. Ленина, 29

1. Местоположение прилегающей территории (адресные ориентиры):

г. Шилка, ул. Ленина, 29

2. Кадастровый номер объекта (при наличии), по отношению к которому устанавливается прилегающая территория 75:24:240215:95

3. Площадь прилегающей территории 819 кв.м.

4. Наличие объектов (в том числе благоустройства), расположенных на прилегающей территории

Цветники, урны, контейнерная площадка - при наличии.

Схема границ прилегающей территории подготовлена:

Начальником технического отдела администрации городского поселения «Шилкинское»

(должность уполномоченного лица, наименование органа или организации)

М.П. 16.01.2023

(дата выдачи)



(подпись)

/ Т.А. Шуралёва /

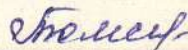
(расшифровка подписи)

Инженер администрации городского поселения «Шилкинское»

(должность уполномоченного лица, наименование органа или организации)

16.01.2023

(дата выдачи)



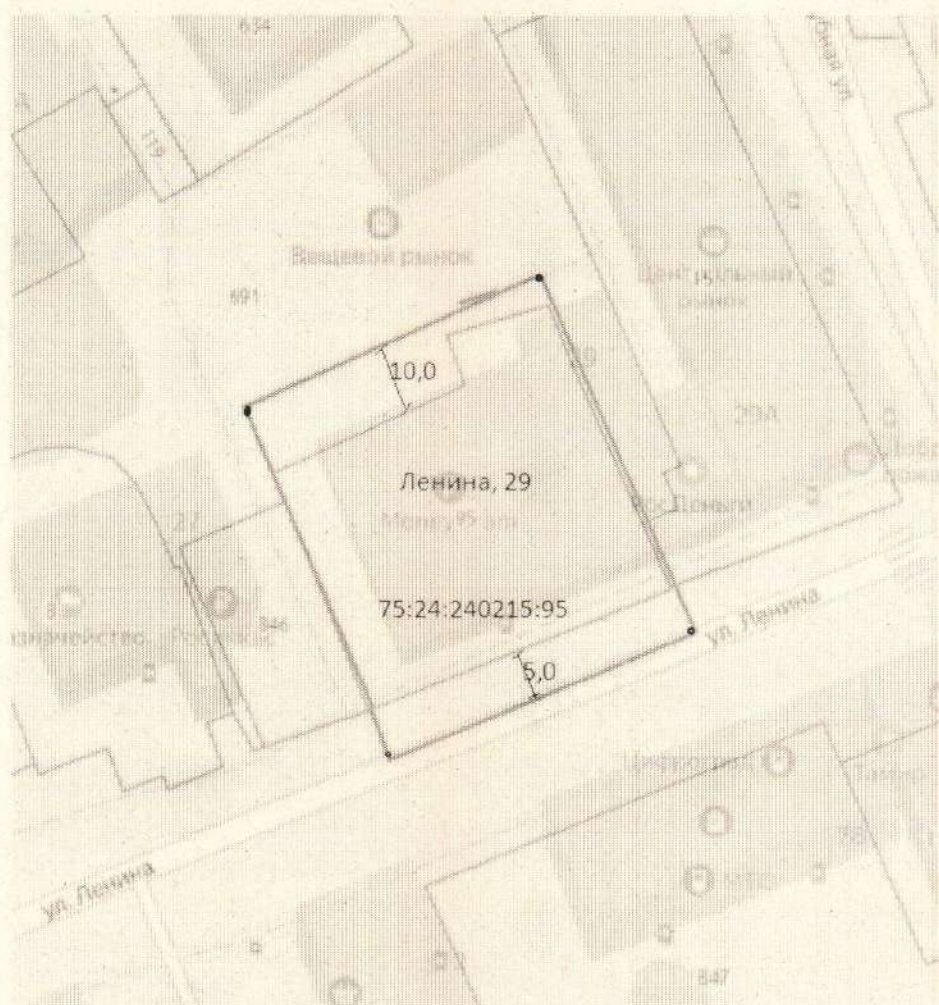
(подпись)

/ И.Ю. Томских /

(расшифровка подписи)



Графическая часть  
М 1:1000



-----	Граница земельного участка
-----	Граница прилегающей территории
.1	Поворотная точка границ прилегающей территории
▨	Магазин «Каримов»
75:24:240215:95	Кадастровый номер земельного участка (объекта недвижимости), по отношению к которому устанавливается прилегающая территория

Схема границ прилегающей территории к земельному участку, расположенному по адресу:  
г. Шилка, ул. Ленина, 29

Схема № 122

Схема границ прилегающей территории к земельному участку, \_\_\_\_\_

расположенному по адресу: г. Шилка, ул. Ленина, 33 «А» \_\_\_\_\_

1. Местоположение прилегающей территории (адресные ориентиры):

г. Шилка, ул. Ленина, 33 «А» \_\_\_\_\_

2. Кадастровый номер объекта (при наличии), по отношению к которому устанавливается прилегающая территория 75:24:240215:634 \_\_\_\_\_

3. Площадь прилегающей территории 472 кв.м. \_\_\_\_\_

4. Наличие объектов (в том числе благоустройства), расположенных на прилегающей территории

Цветники, урны, контейнерная площадка - при наличии. \_\_\_\_\_

Схема границ прилегающей территории подготовлена:

Начальником технического отдела администрации городского поселения «Шилкинское» \_\_\_\_\_

(должность уполномоченного лица, наименование органа или организации)

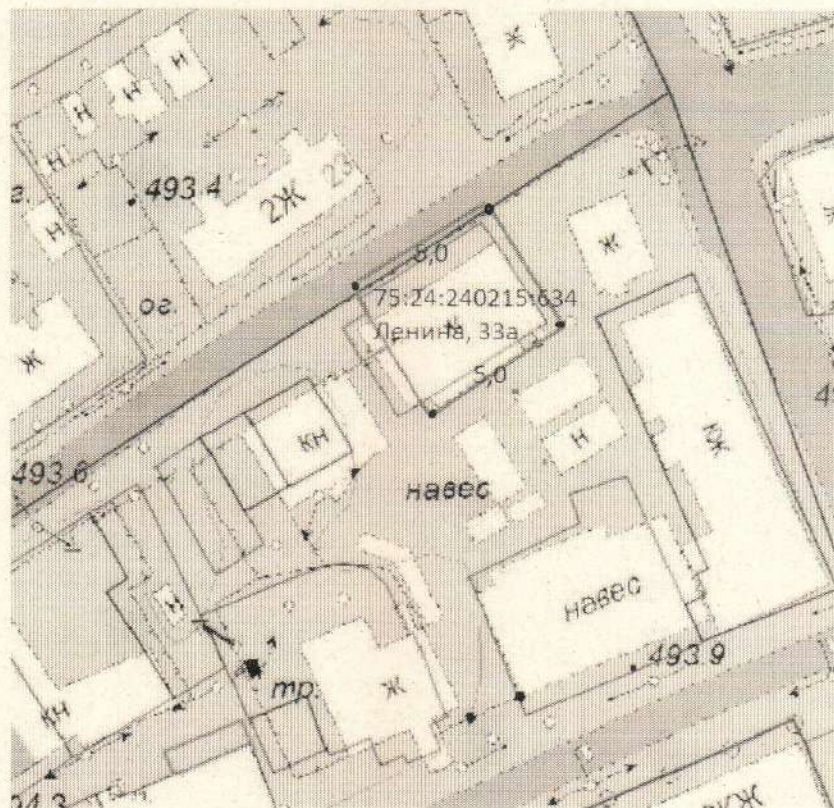
М.П. 26.01.2023 \_\_\_\_\_ / Т.А. Шуралёва /  
(дата выдачи) (подпись) (расшифровка подписи)

Инженер администрации городского поселения «Шилкинское» \_\_\_\_\_

(должность уполномоченного лица, наименование органа или организации)

26.01.2023 \_\_\_\_\_ / И.Ю. Томских /  
(дата выдачи) (подпись) (расшифровка подписи)

Графическая часть  
М 1:1000



-----	Граница земельного участка
-----	Граница прилегающей территории
.1	Поворотная точка границ прилегающей территории
▒	Здание
75:24:240215:634	Кадастровый номер земельного участка (объекта недвижимости), по отношению к которому устанавливается прилегающая территория

Схема границ прилегающей территории к земельному участку, расположенному по адресу:  
г. Шилка, ул. Ленина, 33 А

Схема № 123

Схема границ прилегающей территории к земельному участку, \_\_\_\_\_

расположенному по адресу: г. Шилка, ул. Ленина, 33 «В» \_\_\_\_\_

1. Местоположение прилегающей территории (адресные ориентиры):

г. Шилка, ул. Ленина, 33 «В» \_\_\_\_\_

2. Кадастровый номер объекта (при наличии), по отношению к которому устанавливается прилегающая территория 75:24:240215:119 \_\_\_\_\_

3. Площадь прилегающей территории 45 кв.м. \_\_\_\_\_

4. Наличие объектов (в том числе благоустройства), расположенных на прилегающей территории

Цветники, урны, контейнерная площадка - при наличии. \_\_\_\_\_

Схема границ прилегающей территории подготовлена:

Начальником технического отдела администрации городского поселения «Шилкинское» \_\_\_\_\_

(должность уполномоченного лица, наименование органа или организации)

М.П. 26.01.2023 \_\_\_\_\_

(дата выдачи)

Шуралёва \_\_\_\_\_

(подпись)

/ Т.А. Шуралёва /

(расшифровка подписи)

Инженер администрации городского поселения «Шилкинское» \_\_\_\_\_

(должность уполномоченного лица, наименование органа или организации)

26.01.2023 \_\_\_\_\_

(дата выдачи)

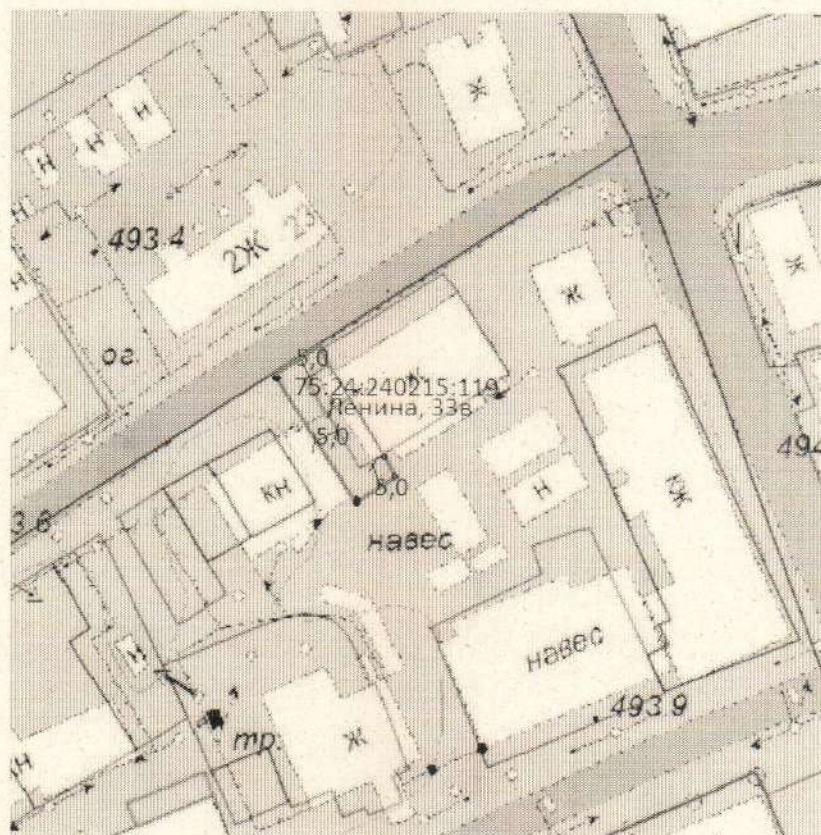
И.Ю. Томских \_\_\_\_\_

(подпись)

/ И.Ю. Томских /

(расшифровка подписи)

Графическая часть  
М 1:1000



-----	Граница земельного участка
-----	Граница прилегающей территории
.1	Поворотная точка границ прилегающей территории
=====	Обувная мастерская
75:24:240215:119	Кадастровый номер земельного участка(объекта недвижимости), по отношению к которому устанавливается прилегающая территория

Схема границ прилегающей территории к земельному участку, расположенному по адресу:  
г. Шилка, ул. Ленина, 33 В

Схема № 124

Схема границ прилегающей территории к земельному участку, \_\_\_\_\_

расположенному по адресу: г. Шилка, ул. Ленина, 31 «А» \_\_\_\_\_

1. Местоположение прилегающей территории (адресные ориентиры):

г. Шилка, ул. Ленина, 31 «А» \_\_\_\_\_

2. Кадастровый номер объекта (при наличии), по отношению к которому устанавливается прилегающая территория 75:24:240215:20; 75:24:240215:17; 75:24:240215:117 \_\_\_\_\_

3. Площадь прилегающей территории 162 кв.м., 112 кв.м., 182 кв.м. \_\_\_\_\_

4. Наличие объектов (в том числе благоустройства), расположенных на прилегающей территории

Цветники, урны, контейнерная площадка - при наличии. \_\_\_\_\_

Схема границ прилегающей территории подготовлена:

Начальником технического отдела администрации городского поселения «Шилкинское» \_\_\_\_\_

(должность уполномоченного лица, наименование органа или организации)

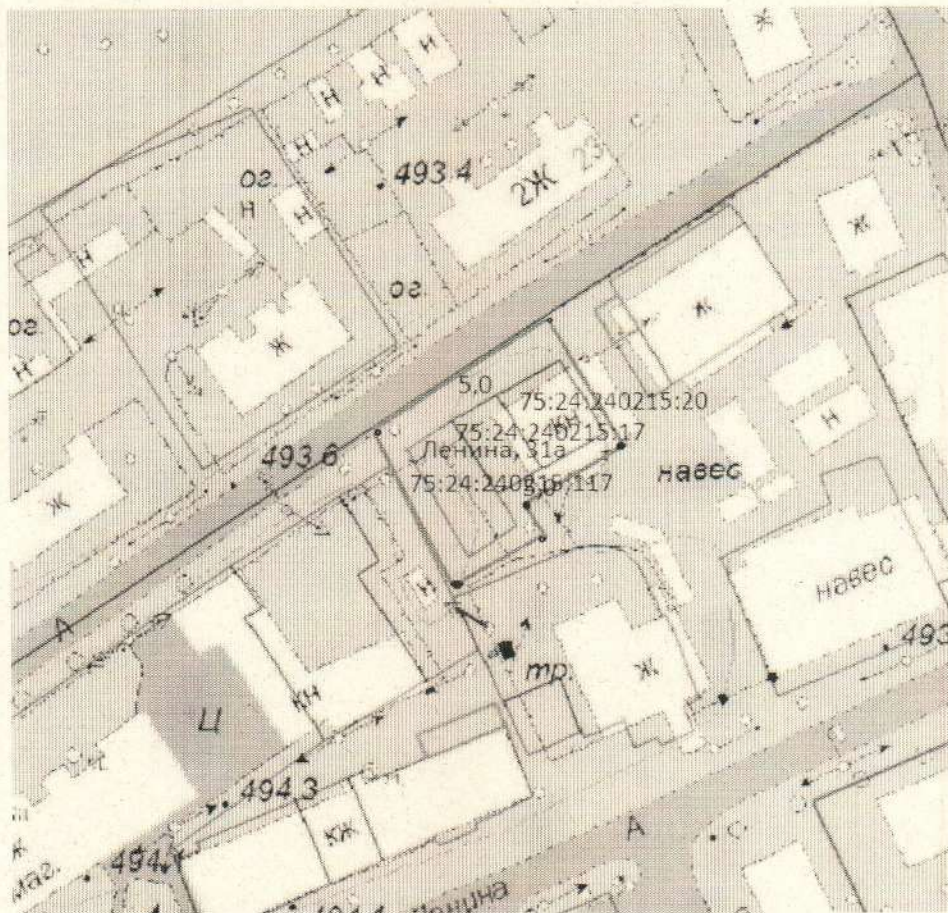
М.П. 26.01.2023 \_\_\_\_\_ / Т.А. Шуралёва /  
(дата выдачи) (подпись) (расшифровка подписи)

Инженер администрации городского поселения «Шилкинское» \_\_\_\_\_

(должность уполномоченного лица, наименование органа или организации)

26.01.2023 \_\_\_\_\_ / И.Ю. Томских /  
(дата выдачи) (подпись) (расшифровка подписи)

Графическая часть  
М 1:1000



-----	Граница земельного участка
-----	Граница прилегающей территории
.1	Поворотная точка границ прилегающей территории
=====	Магазин «Близнецы»
75:24:240215:20 75:24:240215:17 75:24:240215:117	Кадастровый номер земельного участка(объекта недвижимости),по отношению к которому устанавливается прилегающая территория

Схема границ прилегающей территории к земельному участку, расположенному по адресу:  
г. Шилка, ул. Ленина, 31 А

Схема № 125

Схема границ прилегающей территории к земельному участку, \_\_\_\_\_

расположенному по адресу: г. Шилка, ул. Ленина, 37 \_\_\_\_\_

1. Местоположение прилегающей территории (адресные ориентиры):

г. Шилка, ул. Ленина, 37 \_\_\_\_\_

2. Кадастровый номер объекта (при наличии), по отношению к которому устанавливается прилегающая территория 75:24:240202:8 \_\_\_\_\_

3. Площадь прилегающей территории 627 кв.м. \_\_\_\_\_

4. Наличие объектов (в том числе благоустройства), расположенных на прилегающей территории

Цветники, урны, контейнерная площадка - при наличии. \_\_\_\_\_

Схема границ прилегающей территории подготовлена:

Начальником технического отдела администрации городского поселения «Шилкинское» \_\_\_\_\_

(должность уполномоченного лица, наименование органа или организации)

М.П. 26.01.2023 \_\_\_\_\_ / Шуралёва /  
(дата выдачи) (подпись) (расшифровка подписи)

Инженер администрации городского поселения «Шилкинское» \_\_\_\_\_

(должность уполномоченного лица, наименование органа или организации)

26.01.2023 \_\_\_\_\_ / Томских /  
(дата выдачи) (подпись) (расшифровка подписи)



Графическая часть  
М 1:1000



-----	Граница земельного участка
-----	Граница прилегающей территории
.1	Поворотная точка границ прилегающей территории
	Магазин «Домус»
75:24:240202:8	Кадастровый номер земельного участка(объекта недвижимости),по отношению к которому устанавливается прилегающая территория

Схема границ прилегающей территории к земельному участку, расположенному по адресу:  
г. Шилка, ул. Ленина, 37

Схема № 126

Схема границ прилегающей территории к земельному участку, \_\_\_\_\_

расположенному по адресу: г. Шилка, ул. Клубная, 4 \_\_\_\_\_

1. Местоположение прилегающей территории (адресные ориентиры):

г. Шилка, ул. Клубная, 4 \_\_\_\_\_

2. Кадастровый номер объекта (при наличии), по отношению к которому устанавливается прилегающая территория 75:24:240202:376 \_\_\_\_\_

3. Площадь прилегающей территории 850 кв.м. \_\_\_\_\_

4. Наличие объектов (в том числе благоустройства), расположенных на прилегающей территории

Цветники, урны, контейнерная площадка - при наличии. \_\_\_\_\_

Схема границ прилегающей территории подготовлена:

Начальником технического отдела администрации городского поселения «Шилкинское» \_\_\_\_\_

(должность уполномоченного лица, наименование органа или организации)

М.П. 26.01.2023

(дата выдачи)

Шуралёва

(подпись)

/ Т.А. Шуралёва /

(расшифровка подписи)

Инженер администрации городского поселения «Шилкинское» \_\_\_\_\_

(должность уполномоченного лица, наименование органа или организации)

26.01.2023

(дата выдачи)

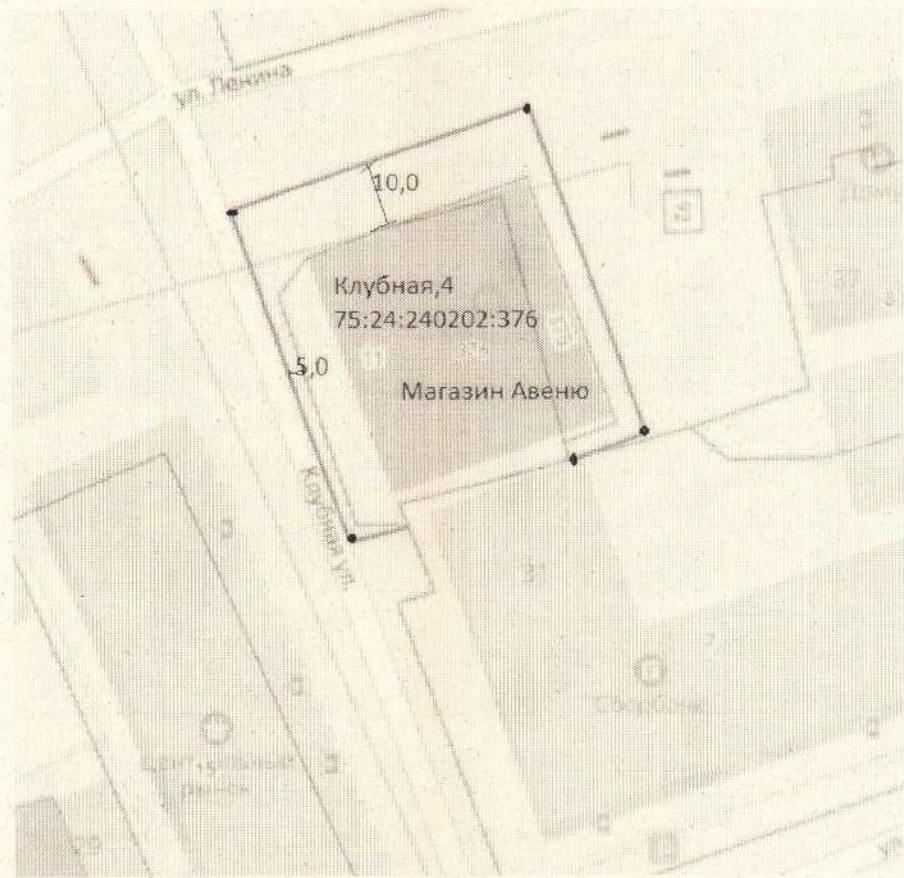
Томских

(подпись)

/ И.Ю. Томских /

(расшифровка подписи)

Графическая часть  
М 1:1000



-----	Граница земельного участка
-----	Граница прилегающей территории
.1	Поворотная точка границ прилегающей территории
	Магазин «Авеню»
75:24:240202:376	Кадастровый номер земельного участка(объекта недвижимости), по отношению к которому устанавливается прилегающая территория

Схема границ прилегающей территории к земельному участку, расположенному по адресу:  
г. Шилка, ул. Клубная, 4

Схема № 127

Схема границ прилегающей территории к земельному участку, \_\_\_\_\_

расположенному по адресу: г. Шилка, ул. Ленина, 86 \_\_\_\_\_

1. Местоположение прилегающей территории (адресные ориентиры):

г. Шилка, ул. Ленина, 86 \_\_\_\_\_

2. Кадастровый номер объекта (при наличии), по отношению к которому устанавливается прилегающая территория 75:24:240214:25 \_\_\_\_\_

3. Площадь прилегающей территории 2334 кв.м. \_\_\_\_\_

4. Наличие объектов (в том числе благоустройства), расположенных на прилегающей территории

Цветники, урны, контейнерная площадка - при наличии. \_\_\_\_\_

Схема границ прилегающей территории подготовлена:

Начальником технического отдела администрации городского поселения «Шилкинское» \_\_\_\_\_

(должность уполномоченного лица, наименование органа или организации)

М.П. 26.01.2023  
(дата выдачи)

Шуралёва  
(подпись)

/ Т.А. Шуралёва /  
(расшифровка подписи)

Инженер администрации городского поселения «Шилкинское» \_\_\_\_\_

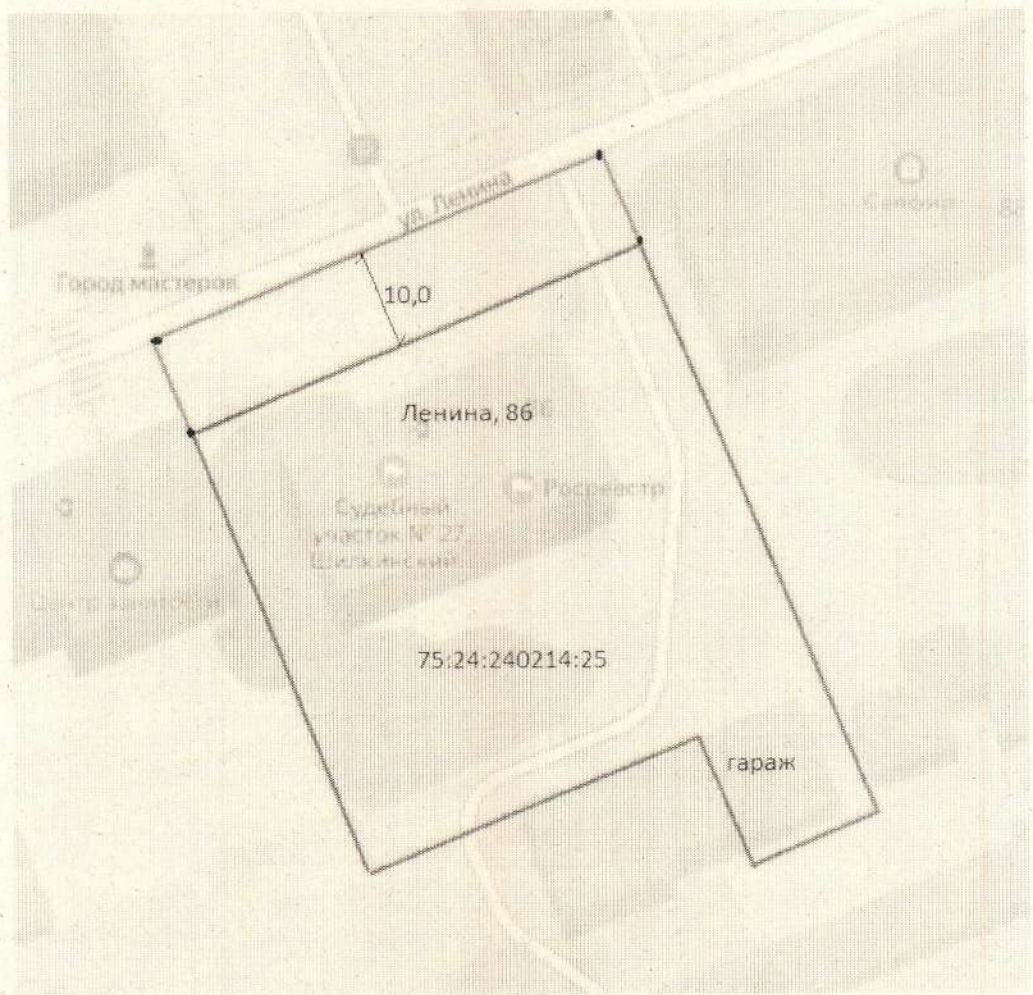
(должность уполномоченного лица, наименование органа или организации)

26.01.2023  
(дата выдачи)

Томских  
(подпись)

/ И.Ю. Томских /  
(расшифровка подписи)

Графическая часть  
М 1:1000



-----	Граница земельного участка
-----	Граница прилегающей территории
.1	Поворотная точка границ прилегающей территории
=====	Судебный участок № 27
75:24:240214:25	Кадастровый номер земельного участка(объекта недвижимости),по отношению к которому устанавливается прилегающая территория

Схема границ прилегающей территории к земельному участку, расположенному по адресу:  
г. Шилка, ул. Ленина, 86

Схема № 128

Схема границ прилегающей территории к земельному участку, \_\_\_\_\_

расположенному по адресу: г. Шилка, ул. Ленина, 84 \_\_\_\_\_

1. Местоположение прилегающей территории (адресные ориентиры):

г. Шилка, ул. Ленина, 84 \_\_\_\_\_

2. Кадастровый номер объекта (при наличии), по отношению к которому устанавливается прилегающая территория 75:24:240214:4 \_\_\_\_\_

3. Площадь прилегающей территории 700 кв.м. \_\_\_\_\_

4. Наличие объектов (в том числе благоустройства), расположенных на прилегающей территории

Цветники, урны, контейнерная площадка - при наличии. \_\_\_\_\_

Схема границ прилегающей территории подготовлена:

Начальником технического отдела администрации городского поселения «Шилкинское» \_\_\_\_\_

(должность уполномоченного лица, наименование органа или организации)

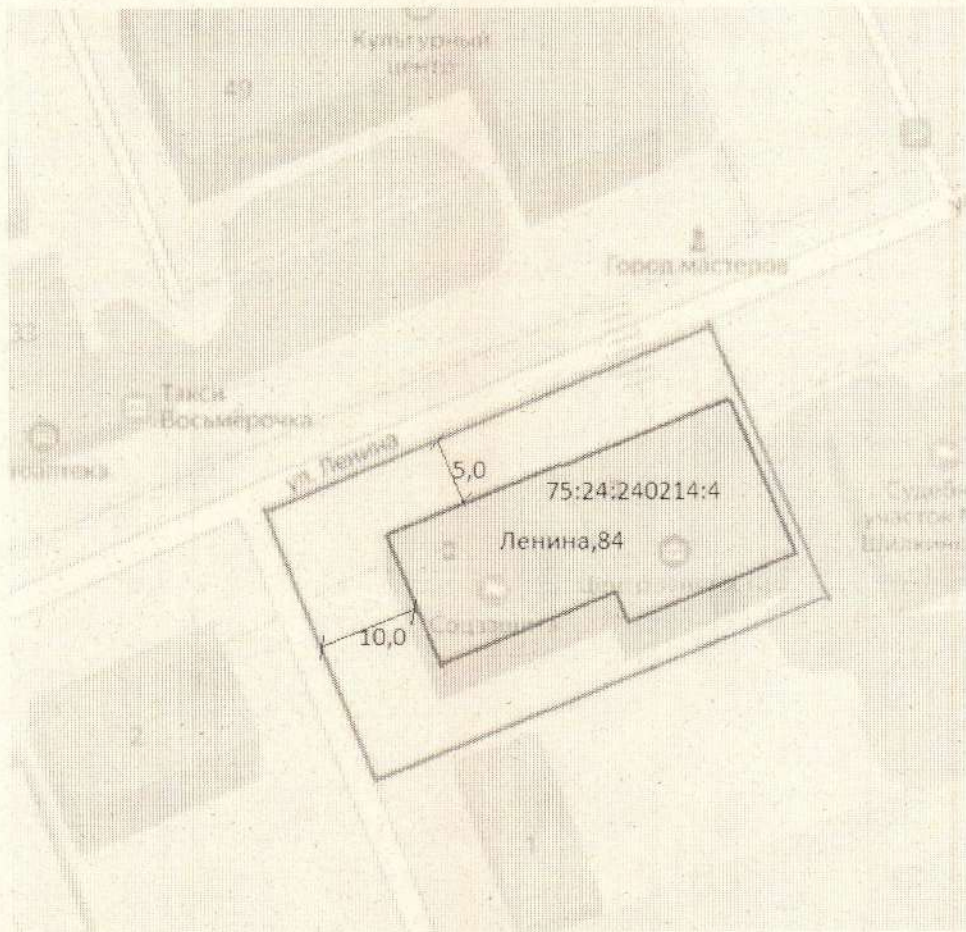
М.П. 26.01.2023 \_\_\_\_\_ / Т.А. Шуралёва /  
(дата выдачи) (подпись) (расшифровка подписи)

Инженер администрации городского поселения «Шилкинское» \_\_\_\_\_

(должность уполномоченного лица, наименование органа или организации)

26.01.2023 \_\_\_\_\_ / И.Ю. Томских /  
(дата выдачи) (подпись) (расшифровка подписи)

Графическая часть  
М 1:1000



-----	Граница земельного участка
-----	Граница прилегающей территории
.1	Поворотная точка границ прилегающей территории
	Центр занятости
75:24:240214:4	Кадастровый номер земельного участка(объекта недвижимости), по отношению к которому устанавливается прилегающая территория

Схема границ прилегающей территории к земельному участку, расположенному по адресу:  
г. Шилка, ул. Ленина, 84

Схема № 129

Схема границ прилегающей территории к земельному участку,

расположенному по адресу: г. Шилка, ул. Ленина, 80

1. Местоположение прилегающей территории (адресные ориентиры):

г. Шилка, ул. Ленина, 80

2. Кадастровый номер объекта (при наличии), по отношению к которому устанавливается прилегающая территория 75:24:240214:11

3. Площадь прилегающей территории 4548 кв.м.

4. Наличие объектов (в том числе благоустройства), расположенных на прилегающей территории

Цветники, урны, контейнерная площадка - при наличии.

Схема границ прилегающей территории подготовлена:

Начальником технического отдела администрации городского поселения «Шилкинское»

(должность уполномоченного лица, наименование органа или организации)

М.П. 26.01.2023  
(дата выдачи)

Александр  
(подпись)

/ Т.А. Шуралёва /  
(расшифровка подписи)

Инженер администрации городского поселения «Шилкинское»

(должность уполномоченного лица, наименование органа или организации)

26.01.2023  
(дата выдачи)

Томских  
(подпись)

/ И.Ю. Томских /  
(расшифровка подписи)



Графическая часть  
М 1:1000



-----	Граница земельного участка
-----	Граница прилегающей территории
.1	Поворотная точка границ прилегающей территории
=====	Администрация района
75:24:240214:11	Кадастровый номер земельного участка(объекта недвижимости), по отношению к которому устанавливается прилегающая территория

Схема границ прилегающей территории к земельному участку, расположенному по адресу:  
г. Шилка, ул. Ленина, 80

Схема № 130

Схема границ прилегающей территории к земельному участку, \_\_\_\_\_  
расположенному по адресу: г. Шилка, ул. Ленина, 78 «Г» \_\_\_\_\_

1. Местоположение прилегающей территории (адресные ориентиры):

г. Шилка, ул. Ленина, 78 «Г» \_\_\_\_\_

2. Кадастровый номер объекта (при наличии), по отношению к которому устанавливается  
прилегающая территория 75:24:240215:118 \_\_\_\_\_

3. Площадь прилегающей территории 252 кв.м. \_\_\_\_\_

4. Наличие объектов (в том числе благоустройства), расположенных на прилегающей территории

Цветники, урны, контейнерная площадка - при наличии. \_\_\_\_\_

Схема границ прилегающей территории подготовлена:

Начальником технического отдела администрации городского  
поселения «Шилкинское» \_\_\_\_\_

(должность уполномоченного лица, наименование органа или организации)

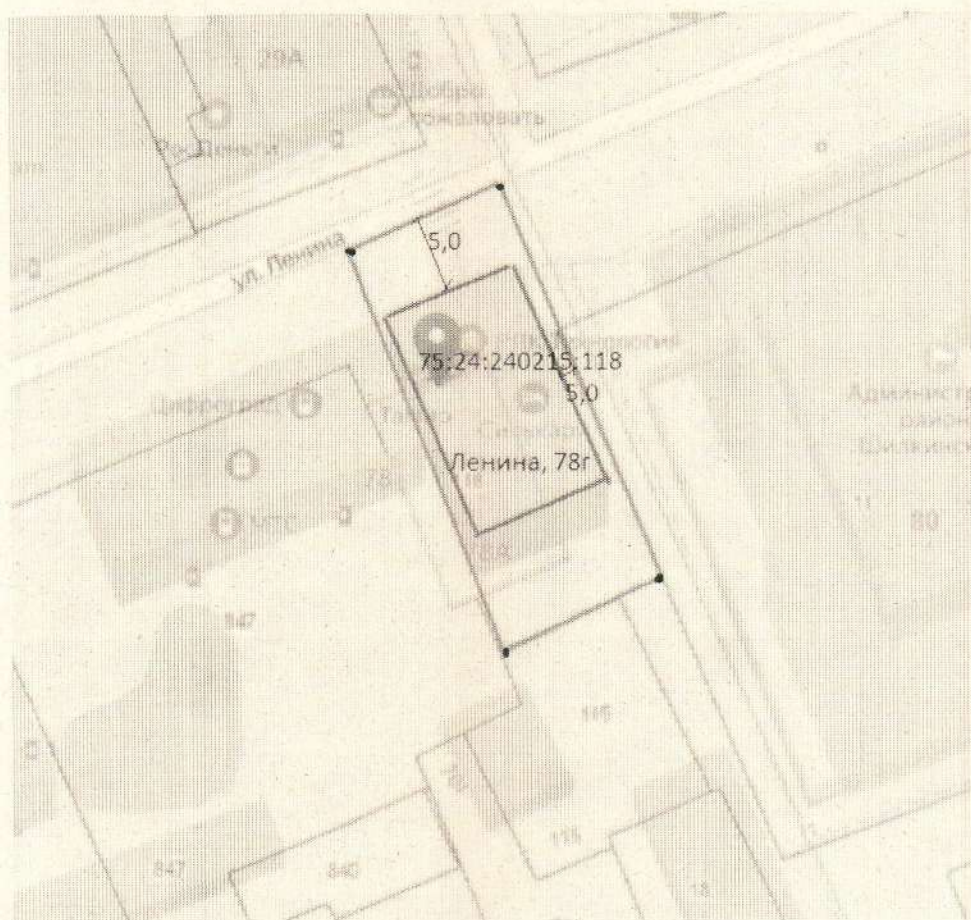
М.П. 26.01.2023 \_\_\_\_\_ / Т.А. Шуралёва /  
(дата выдачи) (подпись) (расшифровка подписи)

Инженер администрации городского поселения «Шилкинское» \_\_\_\_\_

(должность уполномоченного лица, наименование органа или организации)

26.01.2023 \_\_\_\_\_ / И.Ю. Томских /  
(дата выдачи) (подпись) (расшифровка подписи)

Графическая часть  
М 1:1000



-----	Граница земельного участка
-----	Граница прилегающей территории
.1	Поворотная точка границ прилегающей территории
=====	Технология, Гостиница «Силькари»
75:24:240215:118	Кадастровый номер земельного участка(объекта недвижимости), по отношению к которому устанавливается прилегающая территория

Схема границ прилегающей территории к земельному участку, расположенному по адресу:  
г. Шилка, ул. Ленина, 78 Г

Схема № 131

Схема границ прилегающей территории к земельному участку,

расположенному по адресу: г. Шилка, ул. Ленина, 66

1. Местоположение прилегающей территории (адресные ориентиры):

г. Шилка, ул. Ленина, 66

2. Кадастровый номер объекта (при наличии), по отношению к которому устанавливается прилегающая территория 75:24:240215:39

3. Площадь прилегающей территории 996 кв.м.

4. Наличие объектов (в том числе благоустройства), расположенных на прилегающей территории

Цветники, урны, контейнерная площадка - при наличии.

Схема границ прилегающей территории подготовлена:

Начальником технического отдела администрации городского поселения «Шилкинское»

(должность уполномоченного лица, наименование органа или организации)

М.П. 26.01.2023  
(дата выдачи)

[подпись]  
(подпись)

/ Т.А. Шуралёва /  
(расшифровка подписи)

Инженер администрации городского поселения «Шилкинское»

(должность уполномоченного лица, наименование органа или организации)

26.01.2023  
(дата выдачи)

[подпись]  
(подпись)

/ И.Ю. Томских /  
(расшифровка подписи)

Графическая часть  
М 1:1000




-----	Граница земельного участка
-----	Граница прилегающей территории
.1	Поворотная точка границ прилегающей территории
	КБО, Магазин «Самodelкин», Ритуальные услуги
75:24:240215:39	Кадастровый номер земельного участка(объекта недвижимости),по отношению к которому устанавливается прилегающая территория

Схема границ прилегающей территории к земельному участку, расположенному по адресу:  
г. Шилка, ул. Ленина, 66

Схема № 132

Схема границ прилегающей территории к земельному участку,

расположенному по адресу: г. Шилка, ул. Ленина, 64

1. Местоположение прилегающей территории (адресные ориентиры):

г. Шилка, ул. Ленина, 64

2. Кадастровый номер объекта (при наличии), по отношению к которому устанавливается прилегающая территория 75:24:240215:16

3. Площадь прилегающей территории 784 кв.м.

4. Наличие объектов (в том числе благоустройства), расположенных на прилегающей территории

Цветники, урны, контейнерная площадка - при наличии.

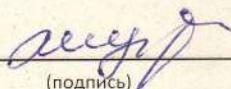
Схема границ прилегающей территории подготовлена:

Начальником технического отдела администрации городского поселения «Шилкинское»

(должность уполномоченного лица, наименование органа или организации)

М.П. 26.01.2023

(дата выдачи)



(подпись)

/ Т.А. Шуралёва /


(расшифровка подписи)

Инженер администрации городского поселения «Шилкинское»

(должность уполномоченного лица, наименование органа или организации)

26.01.2023

(дата выдачи)



(подпись)

/ И.Ю. Томских /

(расшифровка подписи)

Графическая часть  
М 1:1000



-----	Граница земельного участка
-----	Граница прилегающей территории
.1	Поворотная точка границ прилегающей территории
▨	Военкомат
75:24:240215:16	Кадастровый номер земельного участка(объекта недвижимости), по отношению к которому устанавливается прилегающая территория

Схема границ прилегающей территории к земельному участку, расположенному по адресу:  
г. Шилка, ул. Ленина, 64